

# Consignes de sécurité

---

L'automobile est une grande passion qui nous réunit tous aujourd'hui

Je vous propose de rejoindre les classics days à Magny-Cours en empruntant un itinéraire choisi et sélectionné ,fait de paysages et de courbes ,de forêts et d'épingles ,de châteaux et d'écluses tout en partageant les vertus d'un équipage de rallye à l'aide d'un road book digne du Tour Auto

Appréhender au mieux la lecture d'un road book à l'aide de l'exemple

Seul appareil nécessaire et recommandé : un compteur journalier

Seule nécessité : la bonne humeur

Nous vous proposons d'adhérer au PC : **PRUDENCE ET COURTOISIE**

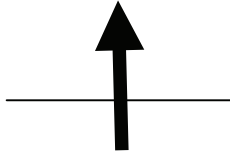
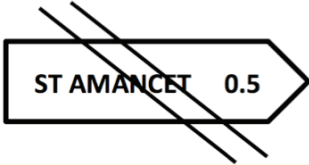
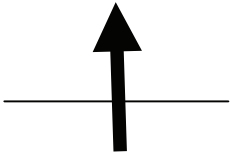



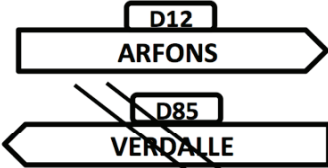
- Traverser les villages à la vitesse recommandée et respecter piétons et animaux.
- Respecter scrupuleusement le code de la route et sa réglementation.
- Etre concentré sur sa conduite afin d'examiner avec attention l'état de la route qui peut varier d'un virage à l'autre.
- Les routes ne sont pas fermées et nous allons croiser d'autres utilisateurs, nous vous recommandons l'extrême prudence, certaines portions sont relativement étroites et nous vous invitons à contrôler votre vitesse et votre aptitude à croiser sans danger d'autres véhicules.
- Afin d'être vu, nous vous demandons d'utiliser vos codes sur la majeure partie du parcours
- Restez courtois en toutes circonstances...

LA FRANCE EST BELLE...

## Téléphones utiles

Jean-Eric	organisation	06-69-25-09-11
gilles	organisation	06-99-18-30-15
Gilda	organisation	06-75-62-73-82

# Exemple de lecture du road book

DISTANCES		DIRECTION	INFORMATION	
Totales	Partielles			
parcourus <b><u>9.15</u></b>	partiel <b><u>0.5</u></b>	 <b>A 500m prendre tout droit</b>	 <b>Ne pas prendre à droite St Amancet suivre tout droit route principale pendant 2.6</b>	reste <b><u>167.6</u></b>
parcourus <b><u>11.75</u></b>	partiel <b><u>2.6</u></b>	 <b>A 2,6 Km tout droit</b>	 <b>TD RP Suivre La Montagnarie Et tout droit route principale pendant 350m</b>	reste <b><u>165</u></b>
parcourus <b><u>12.1</u></b>	partiel <b><u>0.35</u></b>	 <b>Au Panneau entrée DOURGNE</b>	<b>TD RP</b> <b>Tout droit route principale Pendant 500 m</b>	reste <b><u>164.65</u></b>
parcourus <b><u>12.6</u></b>	partiel <b><u>0.5</u></b>	 <b>A 500m prendre à droite</b>	 <b>!!! Attention/Attention/Attention Direction D12 ARFONS, puis Tout droit route principale sur 250m</b>	reste <b><u>164.15</u></b>
parcourus <b><u>12.85</u></b>	partiel <b><u>0.25</u></b>	<b>A 250m prendre à droite à l'église</b>	<b>AVENUE DU MAQUIS TD RP Avenue du maquis, puis tout droit route principale</b>	reste <b><u>163.9</u></b>